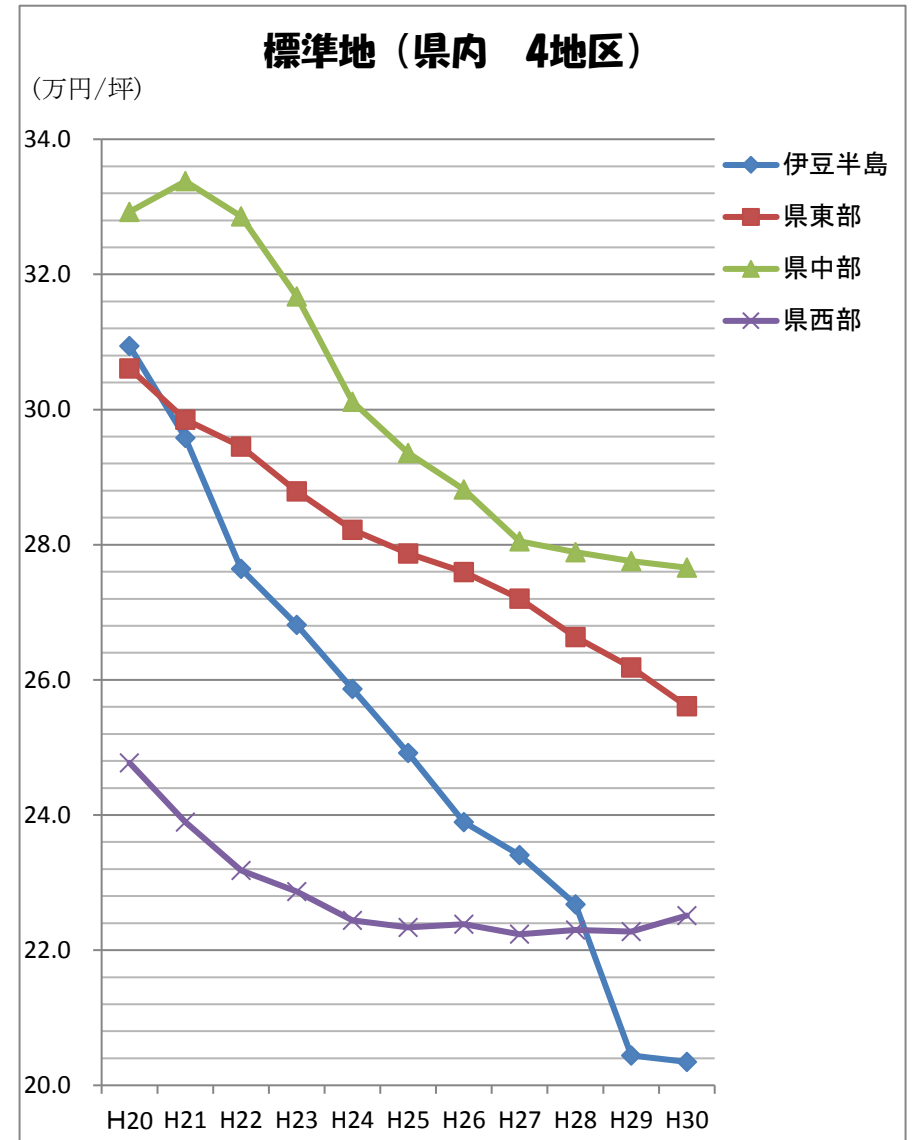


標準地価格データ(県内4地区)

	H20	H21	H22	H23	H24	H25	H26	H27	H28	H29	H30
伊豆半島	30.9	29.6	27.6	26.8	25.9	24.9	23.9	23.4	22.7	20.4	20.3
地点数	194	194	194	194	194	194	193	193	193	193	193
県東部	30.6	29.9	29.5	28.8	28.2	27.9	27.6	27.2	26.6	26.2	25.6
地点数	1081	1081	1136	1136	1136	1136	1133	1136	1140	1142	1140
県中部	32.9	33.4	32.9	31.7	30.1	29.4	28.8	28.1	27.9	27.8	27.7
地点数	1264	1408	1408	1408	1407	1407	1406	1406	1406	1406	1405
県西部	24.8	23.9	23.2	22.9	22.4	22.3	22.4	22.2	22.3	22.3	22.5
地点数	1509	1548	1569	1569	1571	1571	1574	1586	1575	1595	1633

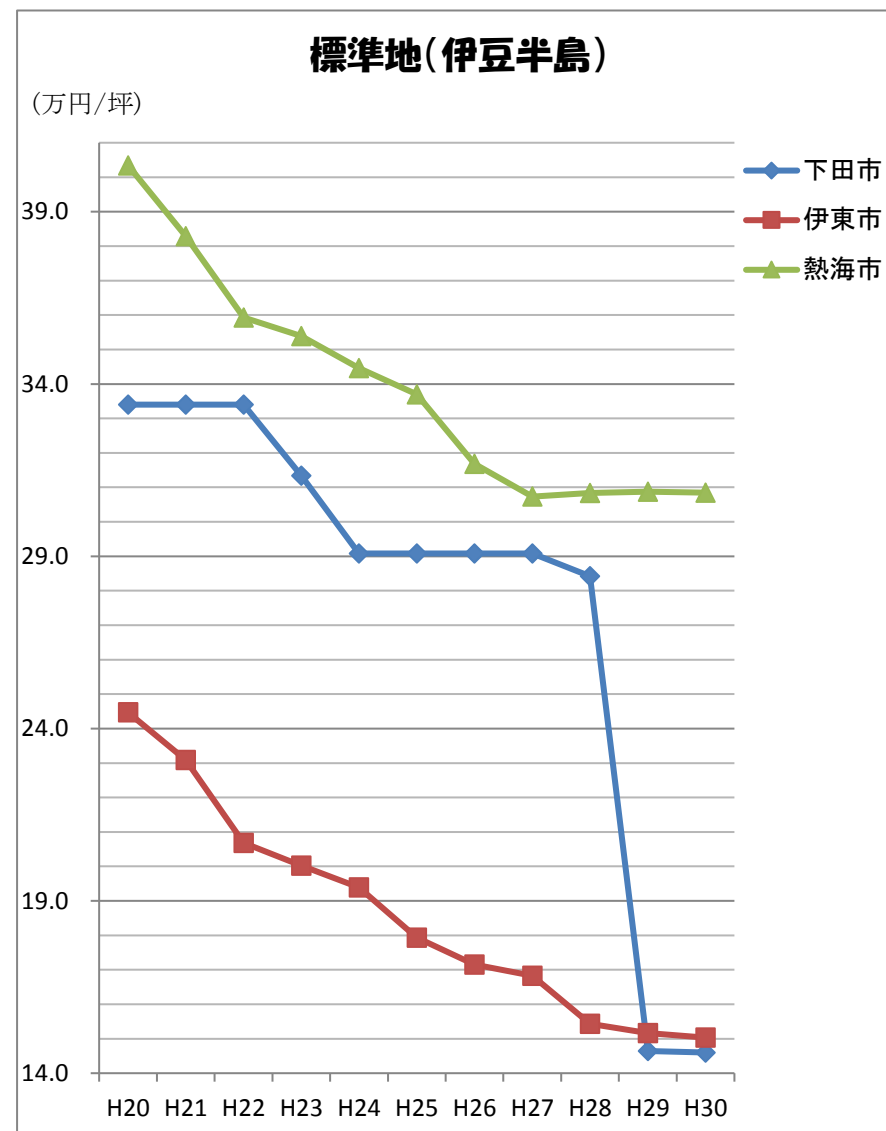
(万円/坪)



標準地価格データ(伊豆半島)

	H20	H21	H22	H23	H24	H25	H26	H27	H28	H29	H30
下田市	33.4	33.4	33.4	31.3	29.1	29.1	29.1	29.1	28.4	14.6	14.6
地点数	25	25	25	25	25	25	25	25	25	25	25
伊東市	24.5	23.1	20.7	20.0	19.4	17.9	17.2	16.8	15.4	15.2	15.0
地点数	91	91	91	91	91	91	90	90	90	90	90
熱海市	40.3	38.3	35.9	35.4	34.5	33.7	31.7	30.7	30.8	30.9	30.9
地点数	67	67	67	67	67	67	67	67	67	67	67

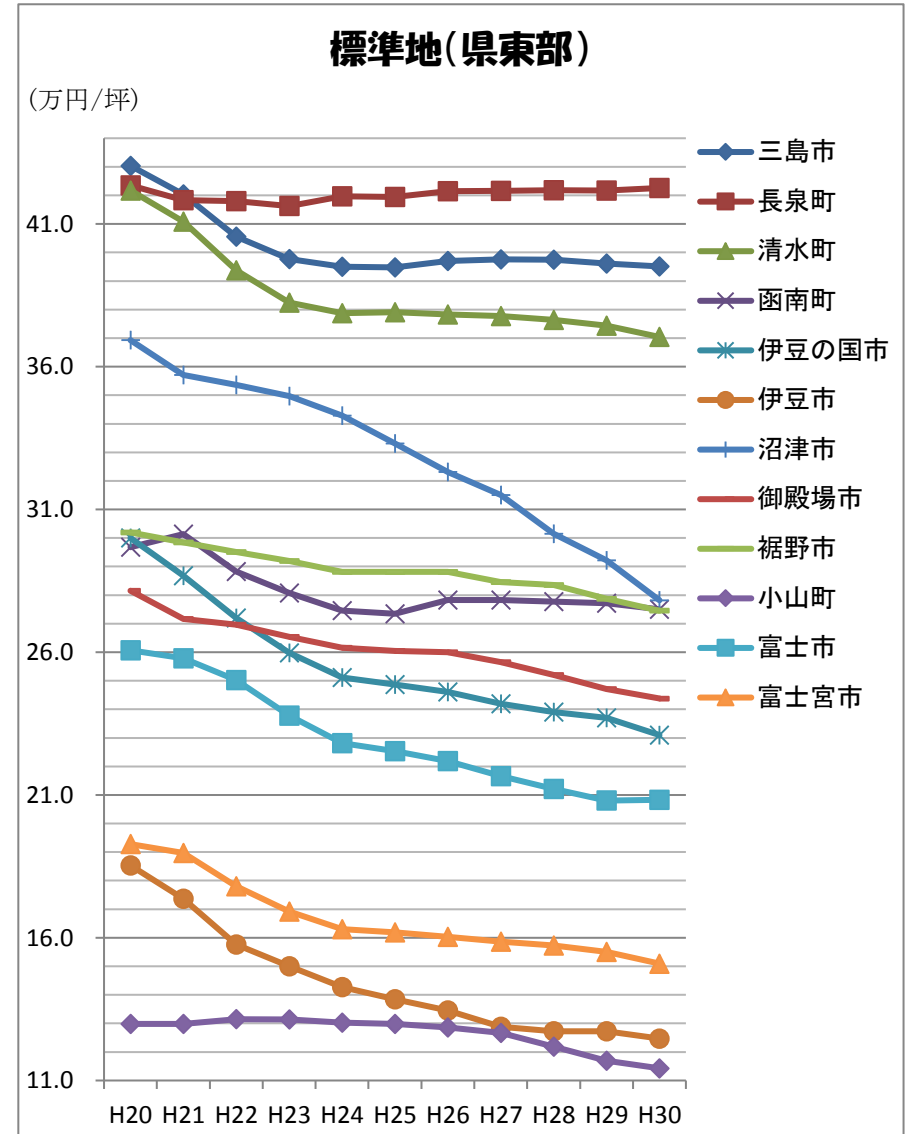
(万円/坪)



標準地価格データ(県東部)

	H20	H21	H22	H23	H24	H25	H26	H27	H28	H29	H30
三島市	43.0	42.0	40.6	39.8	39.5	39.5	39.7	39.8	39.7	39.6	39.5
地点数	112	112	132	132	132	132	133	133	133	134	134
長泉町	42.4	41.8	41.8	41.6	42.0	42.0	42.2	42.2	42.2	42.2	42.3
地点数	30	30	40	40	40	40	40	40	40	40	40
清水町	42.2	41.1	39.4	38.2	37.9	37.9	37.8	37.8	37.6	37.4	37.0
地点数	26	26	37	37	37	37	37	37	37	37	37
函南町	29.7	30.1	28.8	28.1	27.5	27.3	27.8	27.8	27.8	27.7	27.5
地点数	22	22	25	26	26	26	26	26	26	26	26
伊豆の国市	30.0	28.7	27.2	26.0	25.1	24.9	24.6	24.2	23.9	23.7	23.1
地点数	45	45	51	51	51	51	51	51	51	51	51
伊豆市	18.5	17.4	15.8	15.0	14.3	13.8	13.5	12.9	12.7	12.7	12.5
地点数	30	30	33	33	33	33	33	33	33	33	33
沼津市	36.9	35.7	35.4	35.0	34.3	33.3	32.3	31.5	30.2	29.2	27.8
地点数	295	295	295	295	295	295	295	295	295	295	293
御殿場市	28.2	27.2	27.0	26.5	26.2	26.0	26.0	25.7	25.2	24.7	24.4
地点数	111	111	111	111	111	111	111	111	111	112	112
裾野市	30.2	29.8	29.5	29.2	28.8	28.8	28.8	28.5	28.4	27.9	27.5
地点数	49	49	49	49	49	49	49	52	52	52	52
小山町	13.0	13.0	13.1	13.1	13.0	13.0	12.9	12.7	12.2	11.7	11.4
地点数	48	48	48	48	48	48	48	48	48	48	48
富士市	26.1	25.8	25.0	23.8	22.8	22.5	22.2	21.7	21.2	20.8	20.8
地点数	178	178	178	178	178	178	178	178	178	178	172
富士宮市	19.3	19.0	17.8	16.9	16.3	16.2	16.0	15.9	15.7	15.5	15.1
地点数	133	133	133	133	133	133	129	129	133	133	133

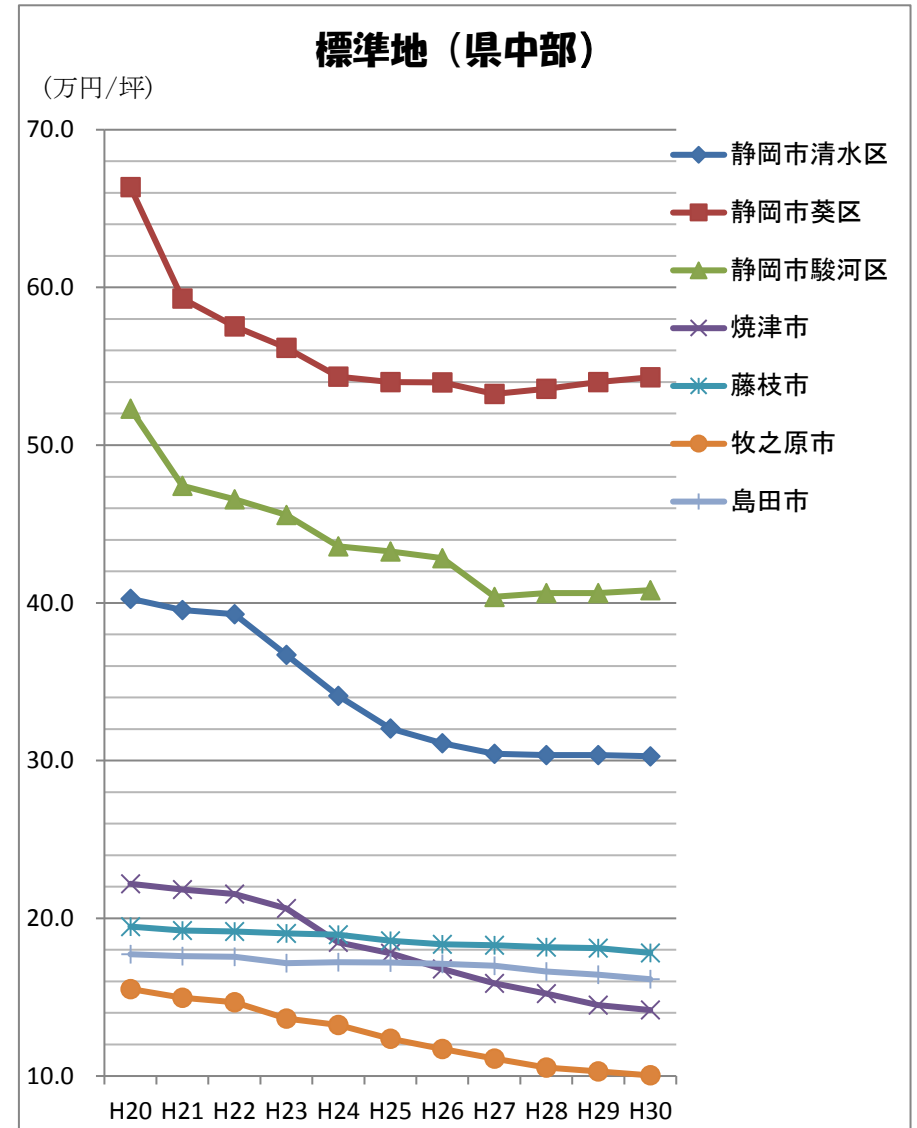
(万円/坪)



標準地価格データ(県中部)

	H20	H21	H22	H23	H24	H25	H26	H27	H28	H29	H30
静岡市清水 地点数	40.3 307	39.5 307	39.3 307	36.7 307	34.1 307	32.0 307	31.1 307	30.4 307	30.3 307	30.3 307	30.3 307
静岡市葵区 地点数	66.4 157	59.3 235	57.5 235	56.2 235	54.3 235	54.0 235	54.0 235	53.2 235	53.6 235	54.0 235	54.3 235
静岡市駿河 地点数	52.3 93	47.4 146	46.6 146	45.6 146	43.6 146	43.3 146	42.8 145	40.4 145	40.6 145	40.6 145	40.8 144
焼津市 地点数	22.2 309	21.8 309	21.5 309	20.6 309	18.5 309	17.8 309	16.8 309	15.9 309	15.2 309	14.5 309	14.2 309
藤枝市 地点数	19.5 159	19.2 159	19.2 159	19.1 159	19.0 159	18.6 159	18.3 159	18.3 159	18.2 159	18.1 159	17.8 159
牧之原市 地点数	15.5 26	15.0 26	14.7 26	13.6 26	13.2 25	12.4 25	11.7 25	11.1 25	10.5 25	10.3 25	10.0 25
島田市 地点数	17.7 189	17.6 201	17.6 201	17.2 201	17.2 201	17.2 201	17.1 201	17.0 201	16.6 201	16.4 201	16.1 201

(万円/坪)



標準地価格データ(県西部)

	H20	H21	H22	H23	H24	H25	H26	H27	H28	H29	H30
掛川市	12.1	11.9	11.6	11.6	11.4	11.3	11.3	11.2	11.1	11.1	11.1
地点数	199	199	200	200	201	203	203	204	205	205	205
袋井市	14.8	15.0	14.7	14.5	14.2	14.2	14.1	14.1	14.3	14.3	14.1
地点数	229	229	229	229	229	228	229	229	221	235	233
森町	11.0	10.6	10.4	10.5	10.5	10.2	10.2	9.6	9.3	9.4	9.3
地点数	36	36	36	36	36	36	36	36	36	36	36
磐田市	16.0	15.3	14.5	14.4	14.3	14.2	14.2	14.2	14.2	14.2	14.3
地点数	226	226	226	228	228	228	228	231	231	231	232
菊川市	13.1	12.8	12.3	12.0	11.9	11.9	11.9	11.1	11.1	10.9	10.8
地点数	48	48	53	53	53	55	55	62	62	67	67
御前崎市	8.7	8.4	8.3	7.8	7.4	7.0	6.8	6.6	6.5	6.5	6.5
地点数	38	38	38	38	39	39	39	39	39	39	39
浜松市中区	53.3	49.7	48.6	48.0	47.5	47.7	48.2	48.5	48.8	49.4	49.4
地点数	321	339	342	343	343	340	340	340	340	340	352
浜松市東区	26.2	25.6	25.1	24.9	24.4	24.4	24.4	24.4	24.4	24.5	24.6
地点数	112	117	120	120	120	120	120	121	121	122	131
浜松市西区	20.9	20.4	19.7	19.1	18.5	18.3	18.3	18.3	18.3	18.3	19.5
地点数	87	92	93	93	93	93	93	93	93	93	104
浜松市南区	23.2	22.3	21.7	20.6	19.1	18.7	17.9	16.9	16.4	16.0	15.8
地点数	97	99	100	100	100	100	100	100	100	100	101
浜松市北区	20.0	18.2	16.9	16.5	15.8	15.7	15.3	15.1	14.5	14.3	14.2
地点数	47	53	53	53	53	53	54	54	52	52	55
浜松市浜北	21.4	20.0	19.2	18.8	18.5	18.5	19.7	19.4	19.2	19.1	19.1
地点数	50	53	55	55	55	55	56	56	54	54	57
浜松市天竜	19.0	18.1	15.2	14.5	13.5	13.2	13.2	12.4	11.8	11.4	10.8
地点数	4	4	5	5	5	5	5	5	5	5	5
湖西市	21.3	20.8	20.3	19.6	18.6	18.4	18.4	18.3	17.9	18.0	18.1
地点数	22	22	22	23	23	23	23	23	23	23	23

