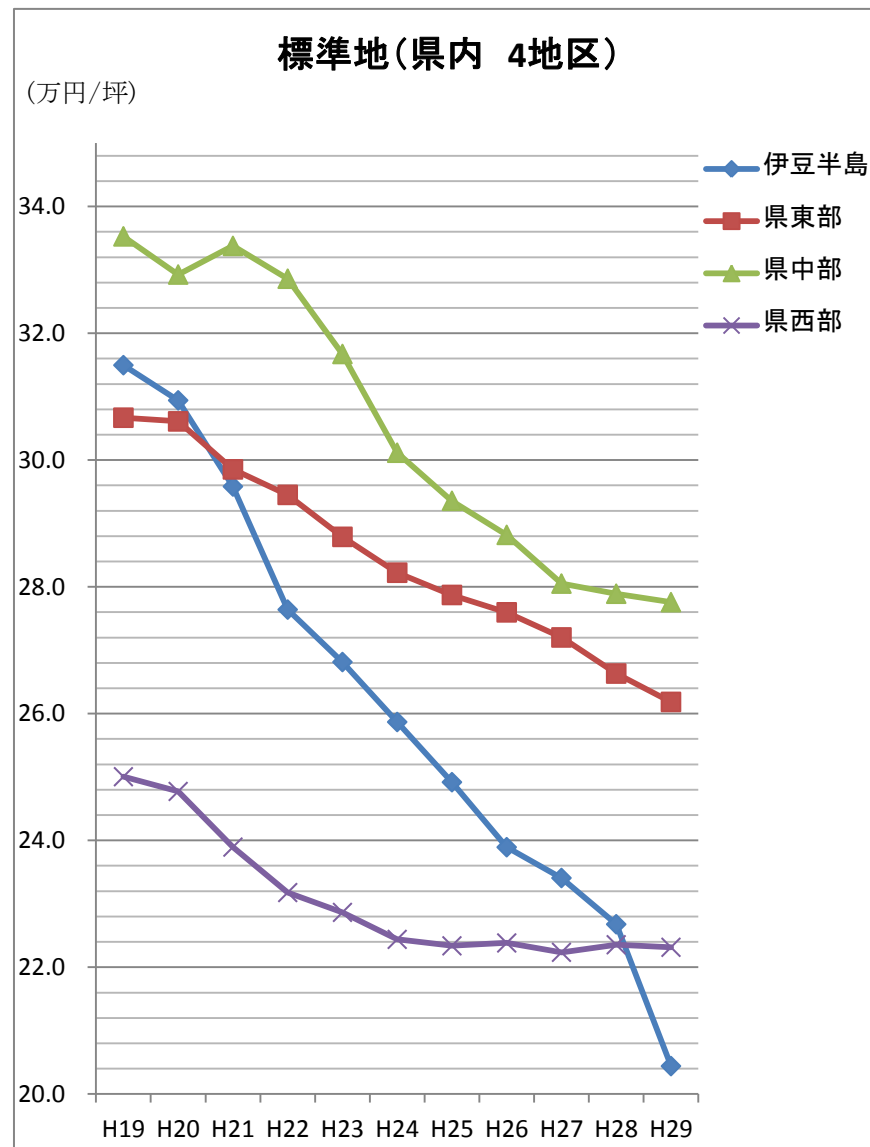


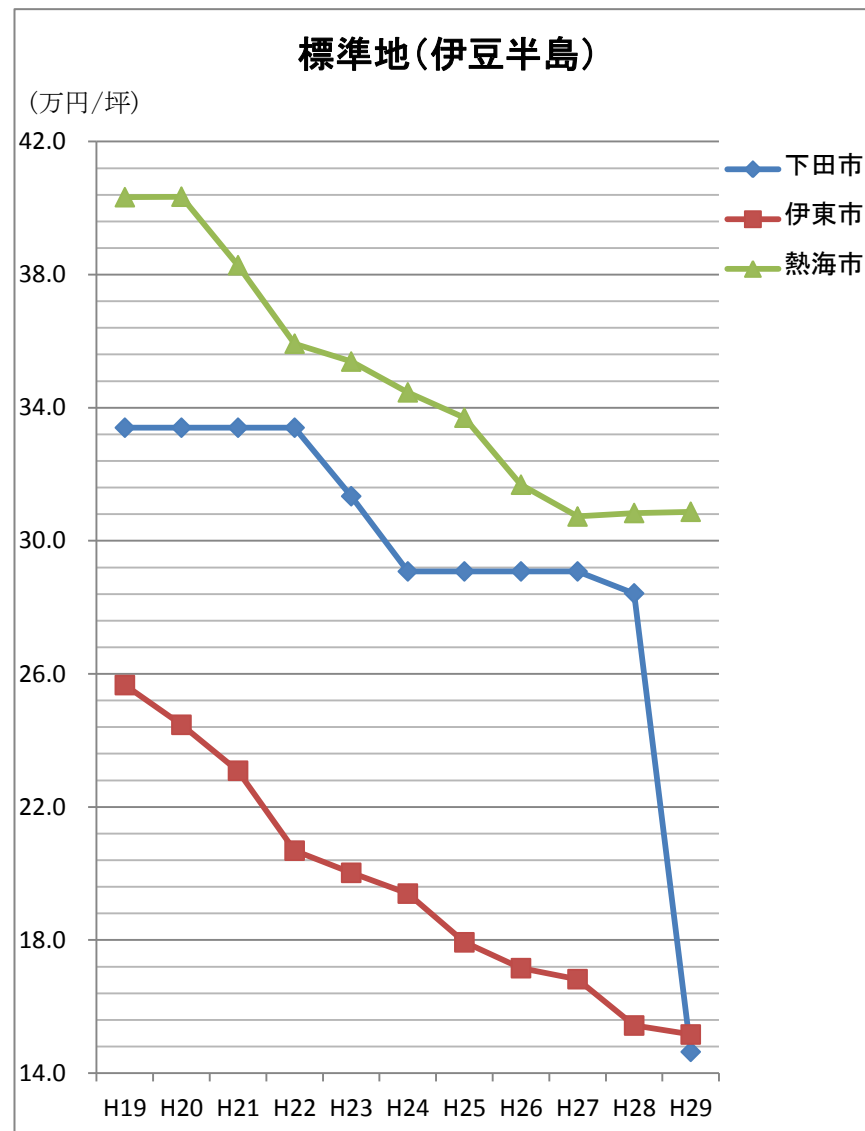
標準地価格データ(県内4地区)

	H19	H20	H21	H22	H23	H24	H25	H26	H27	H28	H29
伊豆半島	31.5	30.9	29.6	27.6	26.8	25.9	24.9	23.9	23.4	22.7	20.4
地点数	194	194	194	194	194	194	194	193	193	193	193
県東部	30.7	30.6	29.9	29.5	28.8	28.2	27.9	27.6	27.2	26.6	26.2
地点数	1080	1081	1081	1136	1136	1136	1136	1133	1136	1140	1142
県中部	33.5	32.9	33.4	32.9	31.7	30.1	29.4	28.8	28.1	27.9	27.8
地点数	1249	1264	1408	1408	1408	1407	1407	1406	1406	1406	1406
県西部	25.0	24.8	23.9	23.2	22.9	22.4	22.3	22.4	22.2	22.4	22.3
地点数	1501	1509	1548	1569	1569	1571	1571	1574	1586	1567	1564



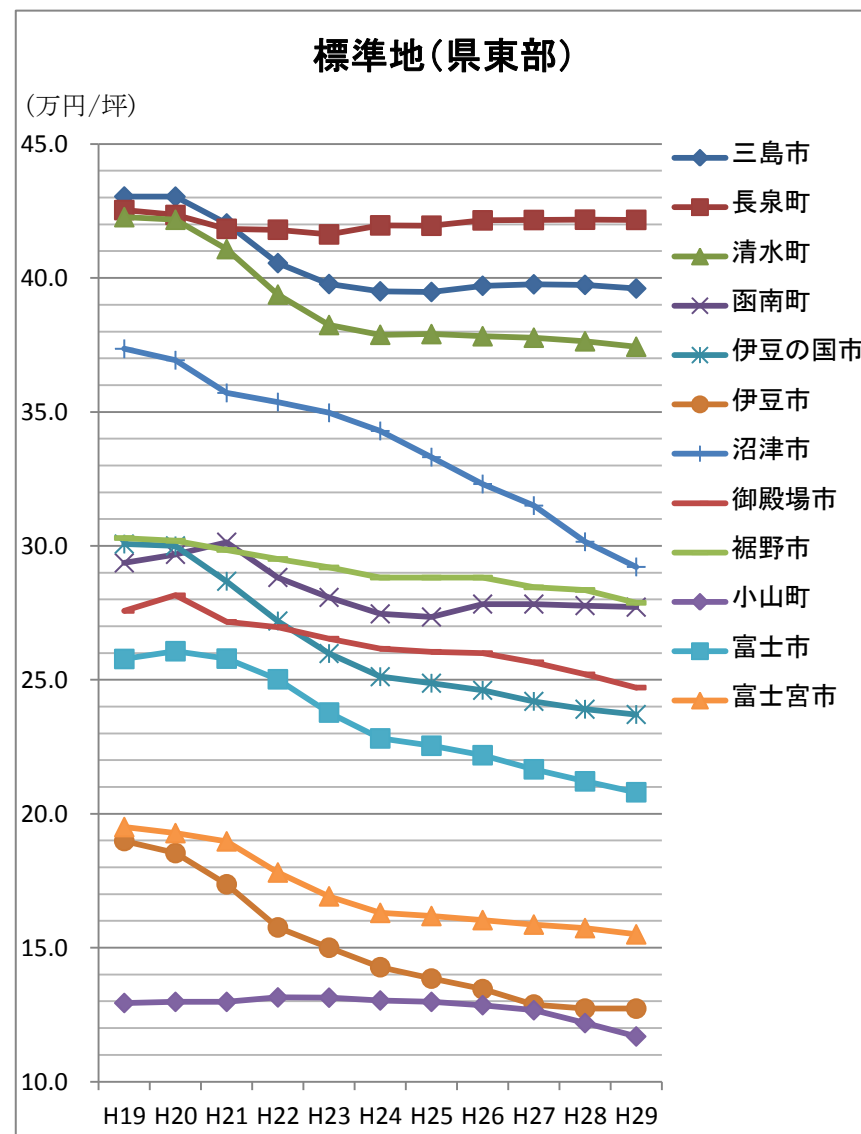
標準地価格データ(伊豆半島)

	H19	H20	H21	H22	H23	H24	H25	H26	H27	H28	H29
下田市	33.4	33.4	33.4	33.4	31.3	29.1	29.1	29.1	29.1	28.4	14.6
地点数	25	25	25	25	25	25	25	25	25	25	25
伊東市	25.7	24.5	23.1	20.7	20.0	19.4	17.9	17.2	16.8	15.4	15.2
地点数	91	91	91	91	91	91	91	90	90	90	90
熱海市	40.3	40.3	38.3	35.9	35.4	34.5	33.7	31.7	30.7	30.8	30.9
地点数	67	67	67	67	67	67	67	67	67	67	67



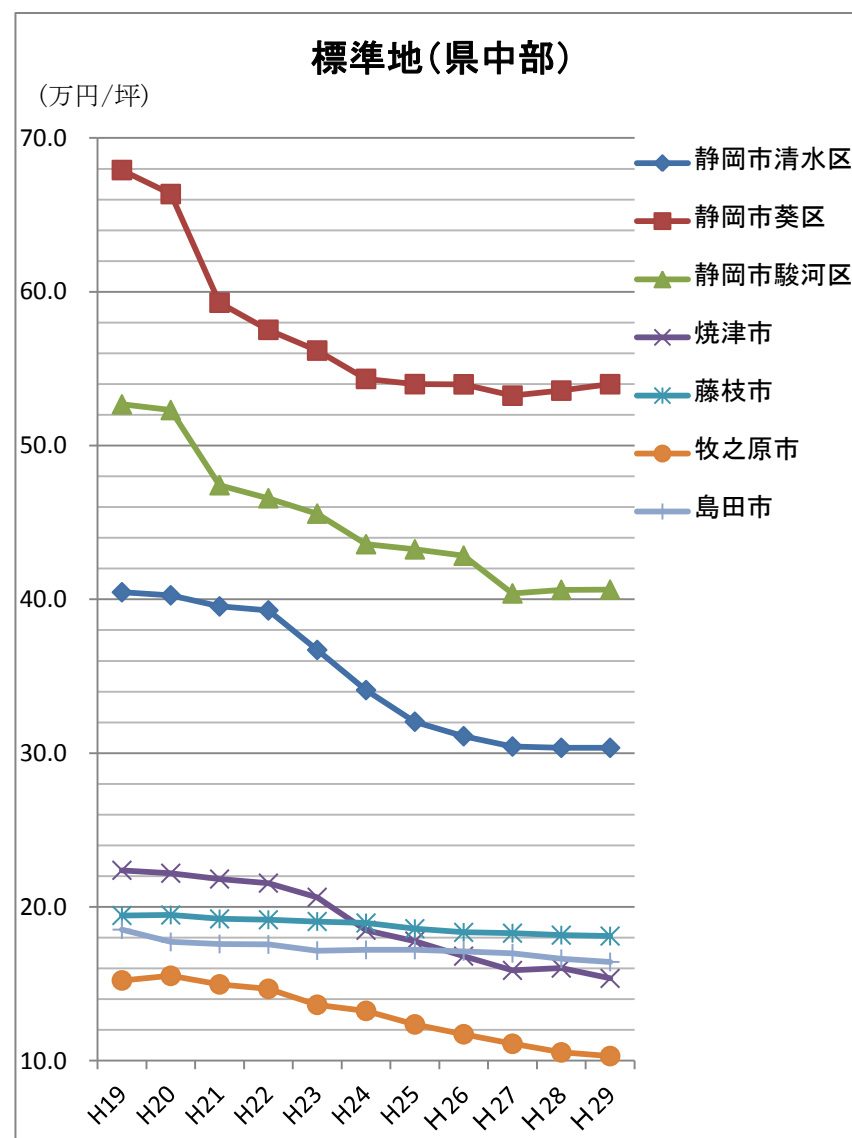
標準地価格データ(県東部)

	H19	H20	H21	H22	H23	H24	H25	H26	H27	H28	H29
三島市	43.0	43.0	42.0	40.6	39.8	39.5	39.5	39.7	39.8	39.7	39.6
地点数	112	112	112	132	132	132	132	133	133	133	134
長泉町	42.5	42.4	41.8	41.8	41.6	42.0	42.0	42.2	42.2	42.2	42.2
地点数	30	30	30	40	40	40	40	40	40	40	40
清水町	42.3	42.2	41.1	39.4	38.2	37.9	37.9	37.8	37.8	37.6	37.4
地点数	26	26	26	37	37	37	37	37	37	37	37
函南町	29.4	29.7	30.1	28.8	28.1	27.5	27.3	27.8	27.8	27.8	27.7
地点数	22	22	22	25	26	26	26	26	26	26	26
伊豆の国市	30.1	30.0	28.7	27.2	26.0	25.1	24.9	24.6	24.2	23.9	23.7
地点数	45	45	45	51	51	51	51	51	51	51	51
伊豆市	19.0	18.5	17.4	15.8	15.0	14.3	13.8	13.5	12.9	12.7	12.7
地点数	30	30	30	33	33	33	33	33	33	33	33
沼津市	37.4	36.9	35.7	35.4	35.0	34.3	33.3	32.3	31.5	30.2	29.2
地点数	295	295	295	295	295	295	295	295	295	295	295
御殿場市	27.6	28.2	27.2	27.0	26.5	26.2	26.0	26.0	25.7	25.2	24.7
地点数	111	111	111	111	111	111	111	111	111	111	112
裾野市	30.3	30.2	29.8	29.5	29.2	28.8	28.8	28.8	28.5	28.4	27.9
地点数	48	49	49	49	49	49	49	49	52	52	52
小山町	12.9	13.0	13.0	13.1	13.1	13.0	13.0	12.9	12.7	12.2	11.7
地点数	48	48	48	48	48	48	48	48	48	48	48
富士市	25.8	26.1	25.8	25.0	23.8	22.8	22.5	22.2	21.7	21.2	20.8
地点数	178	178	178	178	178	178	178	178	178	178	178
富士宮市	19.5	19.3	19.0	17.8	16.9	16.3	16.2	16.0	15.9	15.7	15.5
地点数	133	133	133	133	133	133	133	129	129	133	133



標準地価格データ(県中部)

	H19	H20	H21	H22	H23	H24	H25	H26	H27	H28	H29
静岡市清水区	40.5	40.3	39.5	39.3	36.7	34.1	32.0	31.1	30.4	30.3	30.3
地点数	307	307	307	307	307	307	307	307	307	307	307
静岡市葵区	67.9	66.4	59.3	57.5	56.2	54.3	54.0	54.0	53.2	53.6	54.0
地点数	157	157	235	235	235	235	235	235	235	235	235
静岡市駿河区	52.7	52.3	47.4	46.6	45.6	43.6	43.3	42.8	40.4	40.6	40.6
地点数	93	93	146	146	146	146	146	145	145	145	145
焼津市	22.4	22.2	21.8	21.5	20.6	18.5	17.8	16.8	15.9	16.0	15.4
地点数	309	309	309	309	309	309	309	309	309	309	309
藤枝市	19.4	19.5	19.2	19.2	19.1	19.0	18.6	18.3	18.3	18.2	18.1
地点数	159	159	159	159	159	159	159	159	159	159	159
牧之原市	15.2	15.5	15.0	14.7	13.6	13.2	12.4	11.7	11.1	10.5	10.3
地点数	26	26	26	26	26	25	25	25	25	25	25
島田市	18.5	17.7	17.6	17.6	17.2	17.2	17.2	17.1	17.0	16.6	16.4
地点数	174	189	201	201	201	201	201	201	201	201	201



標準地価格データ(県西部)

	H19	H20	H21	H22	H23	H24	H25	H26	H27	H28	H29
掛川市	12.5	12.1	11.9	11.6	11.6	11.4	11.3	11.3	11.2	11.1	11.1
地点数	191	199	199	200	200	201	203	203	204	205	205
袋井市	14.7	14.8	15.0	14.7	14.5	14.2	14.2	14.1	14.1	14.3	14.3
地点数	225	229	229	229	229	229	228	229	229	221	235
森町	10.8	11.0	10.6	10.4	10.5	10.5	10.2	10.2	9.6	9.3	9.4
地点数	36	36	36	36	36	36	36	36	36	36	36
磐田市	16.1	16.0	15.3	14.5	14.4	14.3	14.2	14.2	14.2	14.2	14.2
地点数	225	226	226	226	228	228	228	228	231	231	231
菊川市	13.4	13.1	12.8	12.3	12.0	11.9	11.9	11.9	11.1	11.1	10.9
地点数	47	48	48	53	53	53	55	55	62	62	67
御前崎市	8.8	8.7	8.4	8.3	7.8	7.4	7.0	6.8	6.6	6.5	6.5
地点数	36	38	38	38	38	39	39	39	39	39	39
浜松市中区	53.6	53.3	49.7	48.6	48.0	47.5	47.7	48.2	48.5	48.8	49.4
地点数	321	321	339	342	343	343	340	340	340	340	340
浜松市東区	25.5	26.2	25.6	25.1	24.9	24.4	24.4	24.4	24.4	24.4	24.5
地点数	118	112	117	120	120	120	120	120	121	121	122
浜松市西区	20.9	20.9	20.4	19.7	19.1	18.5	18.3	18.3	18.3	18.3	18.3
地点数	88	87	92	93	93	93	93	93	93	93	93
浜松市南区	23.5	23.2	22.3	21.7	20.6	19.1	18.7	17.9	16.9	16.4	16.0
地点数	98	97	99	100	100	100	100	100	100	100	100
浜松市北区	20.5	20.0	18.2	16.9	16.5	15.8	15.7	15.3	15.1	14.5	14.3
地点数	47	47	53	53	53	53	53	54	54	52	52
浜松市浜北区	21.3	21.4	20.0	19.2	18.8	18.5	18.5	19.7	19.4	19.2	19.1
地点数	50	50	53	55	55	55	55	56	56	54	54
浜松市天竜区	19.6	19.0	18.1	15.2	14.5	13.5	13.2	13.2	12.4	11.8	11.4
地点数	4	4	4	5	5	5	5	5	5	5	5
湖西市	21.4	21.3	20.8	20.3	19.6	18.6	18.4	18.4	18.3	17.9	18.0
地点数	22	22	22	22	23	23	23	23	23	23	23

